



Espacios turísticos de Cantabria rural / Guía de accesibilidad



— Índice

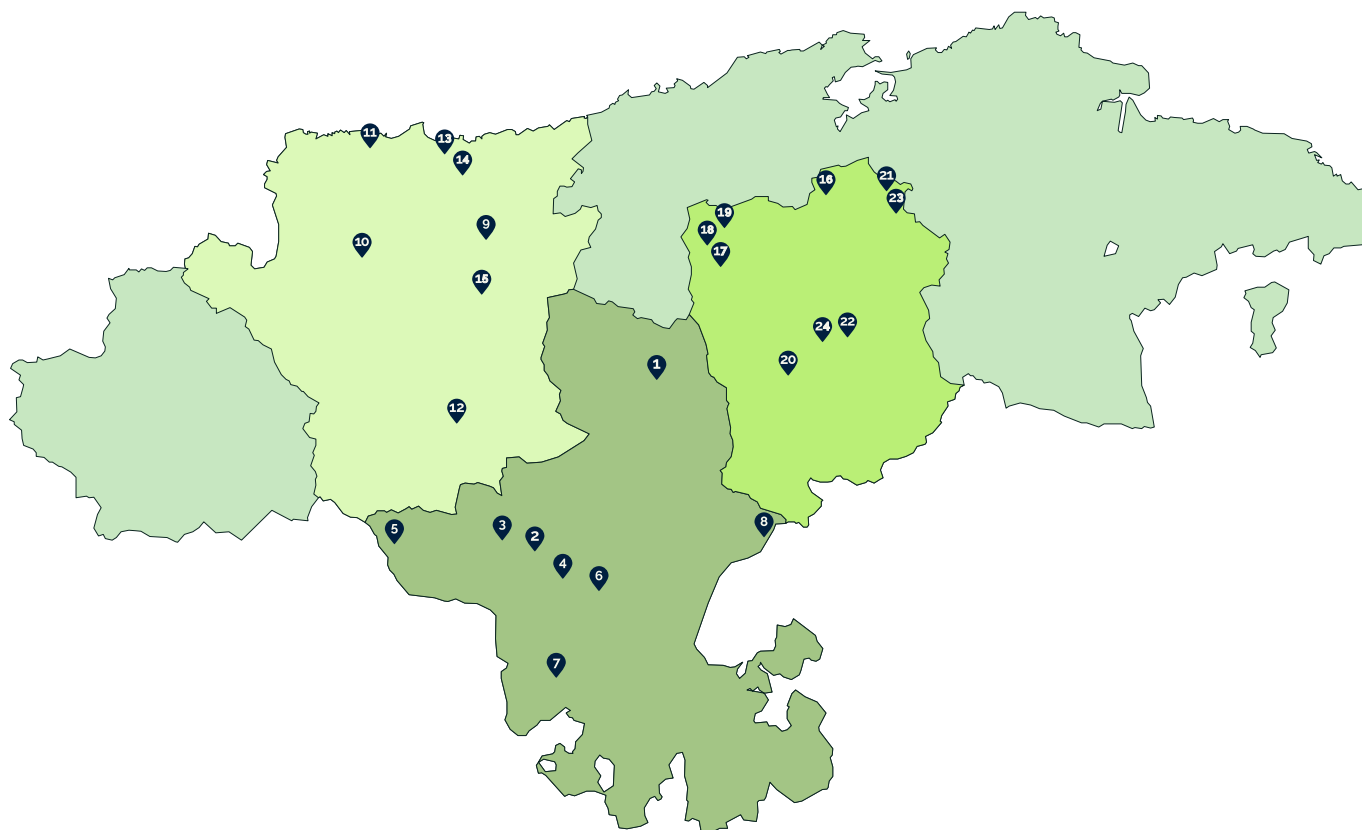
Distribución geográfica de los recursos	04
RECURSOS TURÍSTICOS DE CAMPOO LOS VALLES	05
El Valle de los Inventos – Espacio Leonardo Torres Quevedo	06
Nacimiento del Río Ebro	07
Campo de Golf de Nestares	08
Estación de Esquí y Montaña de Alto Campoo	09
Mirador Fuente del Chivo	10
Museo Domus de Julióbriga	11
Arqueosito Cántabro Romano de Camesa Rebolledo	12
Torre de la Iglesia de San Roque. "Catedral de los Peces"	13
RECURSOS TURÍSTICOS DE SAJA-NANSA	14
Monumento Natural de las Secuoyas	15
Cueva del Soplao	16
Centro de Interpretación del Parque Natural de Oyambre y Espacios Naturales Protegidos de Saja Nansa	17
Centro de Interpretación del Parque Natural Saja Besaya y Espacios Naturales Protegidos de Saja Nansa	18
Sendero en la ría de la Rabia	19
El Capricho de Gaudí	20
Sendero adaptado invidentes del "Río Bayones"	21
RECURSOS TURÍSTICOS DE VALLES PASIEGOS	22
Parque de la Naturaleza de Cabárceno	23
Centro de Arte Rupestre de Cantabria Alberto I de Mónaco	24
Vía Verde del Pas	25
Centro de Interpretación Naturea de Valles Pasiegos	26
Parque de Alceda	27
Ecomuseo Fluviarium	28
Taller artesanal Sobaos Joselín	29
Visita guiada Cerveza Dougall's	30
Taller artesanal Quesería la Jarradilla	31

Esta guía tiene como objetivo ofrecer información práctica sobre el nivel de accesibilidad de una selección de espacios turísticos ubicados en las comarcas de **Campoo Los Valles**, **Saja Nansa** y **Valles Pasiegos**. Está diseñada para que todas las personas, independientemente de sus capacidades, puedan planificar sus visitas de forma autónoma, identificando los recursos que mejor se adapten a sus necesidades. Para ello, se evalúa el grado de accesibilidad de cada recurso, considerando aspectos clave como el acceso físico, la movilidad en su interior y las medidas de accesibilidad comunicativas.

La selección incluye **espacios culturales**, como museos, monumentos y centros de interpretación; **entornos naturales**, como rutas y miradores; y **talleres artesanales** donde los visitantes pueden participar en actividades tradicionales. Cada recurso se ha analizado teniendo en cuenta su nivel de accesibilidad y las posibles mejoras necesarias para hacerlo más inclusivo.

Esta guía no solo pretende facilitar la consulta para los visitantes, sino también reflejar el estado actual de accesibilidad en estos recursos. Al señalar tanto los elementos adaptados como los que requieren mejoras, busca contribuir al avance hacia un turismo más inclusivo, beneficiando a todas las personas que deseen disfrutar de los recursos turísticos de la región.

— Distribución geográfica de los *recursos*



CAMPO LOS VALLES

- 1** El Valle de los Inventos – Museo dedicado a Leonardo Torres Quevedo
- 2** Nacimiento del Río Ebro
- 3** Campo de Golf de Nestares
- 4** Estación de Esquí y Montaña de Alto Campoo
- 5** Mirador Fuente del Chivo
- 6** Museo Domus de Julióbriga
- 7** Arqueositio Cántabro Romano de Camesa Rebolledo
- 8** Torre de la Iglesia de San Roque (Catedral de los Peces)

SAJA NANSA

- 9** Monumento Natural de las Secuoyas
- 10** Cueva de El Soplao
- 11** Centro de Interpretación del Parque Natural de Oyambre y Espacios Naturales Protegidos de Saja Nansa
- 12** Centro de Interpretación del Parque Natural Saja Besaya y Espacios Naturales Protegidos de Saja Nansa
- 13** Sendero accesible en la ría de la Rabia
- 14** El Capricho de Gaudí
- 15** Sendero adaptado invidentes del "Río Bayones"

VALLES PASIEGOS

- 16** Parque de la Naturaleza de Cabárceno
- 17** Centro de Arte Rupestre de Cantabria Alberto I de Mónaco
- 18** Vía verde del Pas
- 19** Centro Naturea Red Natura 2000 de Valles Pasiegos
- 20** Parque de Alceda
- 21** Ecomuseo Fluviarium
- 22** Taller artesanal Sobaos Joselín
- 23** Visita guiada Cerveza Dougalls
- 24** Quesería La Jarradilla



***RECURSOS
TURÍSTICOS DE
CAMPO
LOS VALLES***



Foto: COCEMFE Cantabria

01

El Valle de los Inventos – Espacio Leonardo Torres Quevedo

Espacio de ciencia y tecnología que rinde homenaje al ingeniero e inventor cántabro Leonardo Torres Quevedo. Diseñado para todas las edades, ofrece actividades educativas como visitas guiadas y talleres de ciencia y tecnología.

Se accede desde la CA-710, en el barrio de La Serna. El museo está ubicado en el interior del colegio público Leonardo Torres Quevedo.

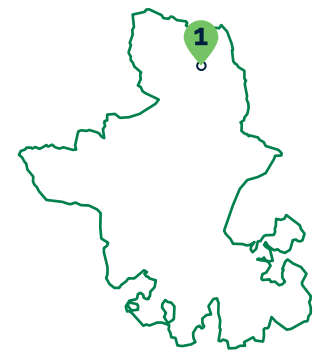
En el museo hay paneles informativos y vitrinas que garantizan la circulación y maniobrabilidad en silla de ruedas. Las visitas y talleres son impartidos por un guía capacitado. Requieren reserva previa.

CONTRAS:

- El museo no está señalizado en las carreteras principales
- No dispone de plazas de aparcamiento para personas con movilidad reducida (PMR)
- Falta de alternativas de comunicación, como braille, lectura fácil, audioguías o información en lengua de signos española (LSE)
- Hay un bordillo en el acceso que puede dificultar la entrada al museo

PROS:

- Aseo adaptado
- Actividades educativas inclusivas para diferentes edades
- Posibilidad de acceder en vehículo hasta la entrada del museo
- Planes futuros para mejorar la accesibilidad en el acceso al museo



Ubicación:

La Serna, Arenas de Iguña



Aseo adaptado



Sin plazas PMR



Sin información en Braille



Sin información en lectura fácil



Sin información en audioguías



Sin bucle magnético



Sin información en LSE



Foto: [Creative Commons](#), Cr7Carlos

02

Nacimiento del Río Ebro

Paraje natural ubicado en el manantial de Fontibre, rodeado de fresnos y chopos. Este espacio ofrece una ruta sencilla que permite disfrutar de un entorno natural único.

A la ruta accesible se accede desde la CA-183 dirección Reinosa – Brañaveja, un cartel indica el desvío.

Se puede estacionar el vehículo en el aparcamiento de Fontibre, o junto al inicio de la senda accesible.

La senda es de recorrido circular, pero las personas con movilidad reducida deben realizarla de ida y vuelta, ya que al final de la ruta hay varios peldaños que dificultan completar el circuito.

CONTRAS:

- No dispone de plazas de aparcamiento para personas con movilidad reducida (PMR) pero se puede aparcar al inicio del camino
- No está señalizado el camino accesible en la entrada principal
- No hay aseo adaptado en los edificios colindantes
- Pavimento irregular que puede dificultar el recorrido para algunas personas
- Camino estrecho que impide el paso simultáneo de dos sillas de ruedas.
- Falta de alternativas de comunicación como el braille o en lectura fácil

PROS:

- Paraje natural de gran belleza



Ubicación:

Fontibre, Hermandad de Campoo de Suso



Sin plazas PMR



Sin información en Braille



Sin información en lectura fácil



Vistas naturales



Foto: COCEMFE Cantabria

03

Campo de Golf de Nestares

Campo de golf rodeado de naturaleza, muy cerca de Alto Campoo y a 2 Km de Reinosa.

Se accede desde la CA-825, en el pueblo de Nestares, donde un cartel señala el desvío hacia el recinto.

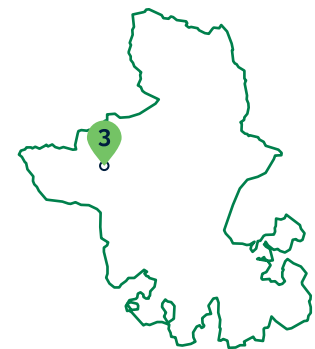
La Casa Club cuenta con cafetería y restaurante, ambos ubicados en el edificio principal con vistas a la zona.

CONTRAS:

- Señalización poco visible desde el pueblo de Nestares

PROS:

- Plazas de aparcamiento para personas con movilidad reducida (PMR)
- Dispone de aseos adaptados, aunque no están completamente equipados
- Ascensor amplio
- Vistas a la montaña



Ubicación:

Nestares, Campoo de Enmedio



Aseo adaptado



Plazas PMR



Cafetería



Restaurante



Ascensor



Vistas naturales



Sin bucle magnético



Foto: [Creative Commons](#), Jaime Juan Suárez Martínez

04

Estación de Esquí y Montaña de Alto Campoo

La estación de Alto Campoo se encuentra en un área montañosa de gran belleza, con cumbres que superan los 2.200 metros.

Se accede desde la CA-183, y ofrece una variedad de instalaciones para la práctica de deportes de invierno, incluyendo diversas pistas, remontes, un circuito de esquí de fondo y un snowpark.

La estación dispone de un edificio multiusos accesible, con cafetería, restaurante y tienda. El resto de los edificios no son accesibles.

Las personas con movilidad reducida que deseen esquiar en silla adaptada son trasladadas en moto de nieve desde las taquillas al remonte, y deben ser autónomas o contar con un monitor para usar el telesilla.

CONTRAS:

- La oficina de turismo no es accesible
- El camino accesible al edificio multiusos no está señalizado
- El ascensor del edificio multiusos no está en un lugar visible y debe ser activado por el personal
- El acceso a las taquillas presenta desniveles en algunas zonas

PROS:

- 13 plazas de aparcamiento en batería para personas con movilidad reducida (PMR)
- Servicio médico accesible en la estación
- Aseo adaptado en la cafetería
- Información turística disponible en las taquillas
- Vistas a la montaña



Ubicación:

Brañavieja, Hermandad de Campoo de Suso



Aseo adaptado



Plazas PMR



Cafetería



Restaurante



Tienda



Vistas naturales



Ascensor



Sin bucle magnético



Foto: [Creative Commons](#), Teofrasto820

05

Mirador Fuente del Chivo

Mirador situado en el collado del mismo nombre, a 2.000 metros de altitud. Cuenta con una panorámica excepcional sobre el Valle de Polaciones, Peña Sagra y Peña Labra, Liébana y los Picos de Europa.

Se accede desde la CA-916, al final de la carretera que conduce a la Estación de Esquí de Alto Campoo. Sin embargo, el acceso permanece cerrado durante gran parte del invierno.

Para disfrutar plenamente de las vistas, es recomendable visitar el mirador en primavera o verano, asegurándose de que el día esté despejado y sin hielo. Aunque hay un refugio en el área, no es accesible.

Desde el mirador parte un camino que lleva al Pico Tres Mares, una pequeña ruta que puede realizarse con silla joëlette.

CONTRAS:

- **No dispone de plazas de aparcamiento para personas con movilidad reducida (PMR)**
- **No está disponible todo el año**

PROS:

- **La zona de estacionamiento es amplia**
- **Vistas a la montaña**



Ubicación:

Alto Campoo, Hermandad de Campoo de Suso



Sin plazas PMR



Vistas naturales



Foto: COCEMFE Cantabria

06

Museo Domus de Julióbriga

La Casa-Domus es una reconstrucción de la "Casa de Los Morillos", ambientada en época romana, y excavada en la misma ciudad de Julióbriga.

Se accede desde la CA-732, en Retortillo, y el museo cuenta con visitas guiadas en el interior.

La "ciudad fortificada de Julio" recibe su nombre del propio emperador Octavio Augusto, en memoria de su padre adoptivo el emperador Julio César, una vez consumada su victoria contra los cántabros en el 19 a.C.

Además de su valor histórico, la Casa-Domus cuenta con un mirador que ofrece vistas panorámicas del Embalse del Ebro.

CONTRAS:

- No dispone de plazas de aparcamiento para personas con movilidad reducida (PMR) aunque el aparcamiento se encuentra junto al edificio
- El pavimento de acceso al museo presenta irregularidades
- No cuenta con aseo adaptado
- Falta de alternativas de comunicación, como braille, lectura fácil, audioguías o información en lengua de signos española (LSE)
- El yacimiento exterior de Julióbriga no es accesible

PROS:

- Acceso al museo señalizado
- Se dispone de un elevador para acceder a la segunda planta
- Mirador con vistas al pantano del Ebro
- Visita virtual guiada disponible en la página web



Ubicación:

Retortillo, Hermandad de Campoo de Enmedio



Sin aseo adaptado



Sin plazas PMR



Sin información en Braille



Sin información en lectura fácil



Sin información en audioguías



Sin bucle magnético



Sin información en LSE



Elevador



Vistas naturales



Foto: [Creative Commons](#), Emilio Gómez Fernández

07

Arqueositoio Cántabro Romano de Camesa Rebolledo

El yacimiento cántabro-romano de Camesa-Rebolledo es un sitio arqueológico de gran relevancia que conserva vestigios de un asentamiento con diversas etapas de ocupación, desde la época romana hasta los periodos visigodo y medieval. Este enclave destaca por su importante valor histórico y cultural.

Se accede a través de la carretera CA-835, situada entre los municipios de Mataporquera y Rebolledo.

El sitio cuenta con un Centro de Interpretación que ofrece visitas guiadas para conocer en profundidad la historia y características del lugar.

CONTRAS:

- No dispone de plazas de aparcamiento para personas con movilidad reducida (PMR) aunque el aparcamiento se encuentra junto al edificio
- El camino de acceso al Centro de Interpretación es irregular
- Falta de alternativas de comunicación, como braille, lectura fácil, audioguías o información en lengua de signos española (LSE)
- No cuenta con aseos adaptados
- La pasarela interior cuenta con rampas de pendiente elevada
- El recorrido exterior no es accesible

PROS:

- La exposición y el yacimiento interior son accesibles
- Visita virtual guiada disponible desde la página web



Ubicación:

Rebolledo, Valdeolea



Sin aseo adaptado



Sin plazas PMR



Sin información en Braille



Sin información en lectura fácil



Sin información en audioguías



Sin información en LSE



Foto: COCEMFE Cantabria

08

Torre de la Iglesia de San Roque. “Catedral de los Peces”

La Torre de las Rozas es el campanario de una antigua Iglesia sumergida en el embalse del Ebro. Construida en el siglo XVI, la torre es lo único visible de la Iglesia de Villanueva, la cual quedó bajo el agua en los años 50 cuando se construyó el embalse.

Se accede a través de la CA-730, en el municipio de las Rozas de Valdearroyo. Un cartel indica el desvío.

Desde el aparcamiento, un sendero de 300 metros conduce a una pasarela de madera que permite acercarse a la Torre, la cual cuenta con un mirador con vistas panorámicas al embalse del Ebro.

CONTRAS:

- No dispone de plazas de aparcamiento para personas con movilidad reducida (PMR)
- Pavimento irregular

PROS:

- Zona recreativa con bancos y mesas accesibles
- Paneles interpretativos con información en braille
- La pasarela de madera facilita el acceso a la Torre
- Mirador con vistas al pantano del Ebro
- Está planificado acondicionar el sendero de acceso a la pasarela para que sea accesible



Ubicación:

Las Rozas de Valdearroyo



Sin plazas PMR



Sin información en lectura fácil



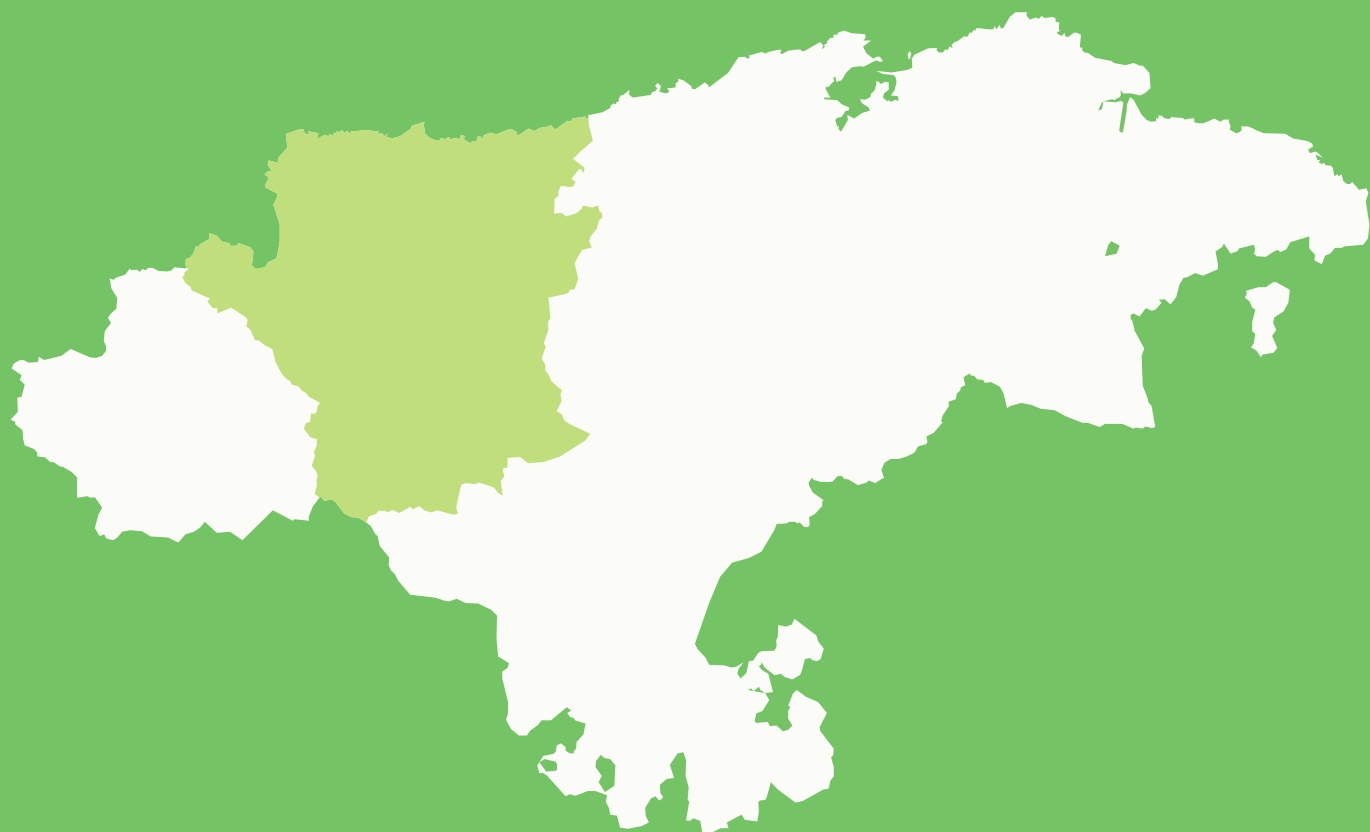
Información en Braille



Zona recreativa



Vistas naturales



RECURSOS TURÍSTICOS DE SAJA-NANSA



Foto: COCEMFE Cantabria

09

Monumento Natural de las Secuoyas

Las Secuoyas del Monte Cabezón son un Espacio Natural Protegido, declarado Monumento Natural. Se trata de una plantación de 2,5 hectáreas de secuoya roja (*Sequoia sempervirens*). Este monumento natural destaca por su singularidad y belleza, ofreciendo un entorno único para disfrutar de la naturaleza.

Se accede a través de la CA-135 y se ubica en el Monte de Las Navas, cercano a la localidad de Cabezón de la Sal.

CONTRAS:

- Cuenta con un mirador no accesible, por la elevada pendiente
- El ancho de la pasarela de madera no permite el cruce de dos personas en silla de ruedas

PROS:

- Dispone de plazas de aparcamiento para personas con movilidad reducida (PMR)
- Itinerario peatonal accesible desde el aparcamiento hasta el inicio de la pasarela
- Información en braille y elementos gráficos en relieve
- Maquetas tifológicas de los diferentes tipos de árboles
- Camas de observación para experiencia sensorial inmersiva
- La pasarela recorre un entorno natural hasta el bosque de las secuoyas



Ubicación:

CA-135, Cabezón de la Sal



Plazas PMR



Información en Braille



Vistas naturales



Sin información en lectura fácil



Foto: [Creative Commons, Falkz](#)

10

Cueva de El Soplao

La Cueva del Soplao es una cavidad considerada una de las maravillas geológicas más importantes del mundo. Descubierta a principios del siglo XX durante la explotación minera, esta cueva destaca por la espectacularidad y diversidad de sus formaciones, como estalactitas, estalagmitas, columnas y excéntricas.

La cavidad se encuentra entre los municipios Herrerías, Valdáliga y Rionansa, y su acceso está señalizado en las carreteras que conducen hasta la Cueva.

La visita se realiza con el acompañamiento de guías especializados y cuenta con un itinerario alternativo de 300 metros para personas con movilidad reducida.

CONTRAS:

- El tren turístico no es accesible
- El itinerario alternativo presenta una pendiente pronunciada, lo que puede dificultar la autonomía de algunas personas

PROS:

- Dispone de plazas de aparcamiento reservadas para personas con movilidad reducida (PMR), incluyendo una plaza para autobús
- Hay un elevador que facilita el acceso al último tramo de la cueva
- La puerta de entrada principal es amplia y automática
- Cuenta con sillas de ruedas de préstamo y de signo guía en lengua de signos española (LSE)
- Aseo adaptado
- Atención personalizada para personas con discapacidad



Ubicación:

Celis, Rionansa



Aseo adaptado



Plazas PMR



Elevador



Restaurante



Tienda



Información en LSE



Sin información en Braille



Sin información en lectura fácil



Sin información en audioguías



Sin bucle magnético



Foto: [Creative Commons](#), Emilio Gómez Fernández

11

Centro de Interpretación del Parque Natural de Oyambre y Espacios Naturales Protegidos de Saja Nansa

Espacio diseñado para promover el conocimiento y la sensibilización sobre el patrimonio natural de Cantabria. Ofrece información detallada sobre la biodiversidad, los ecosistemas y los valores culturales y paisajísticos de la zona.

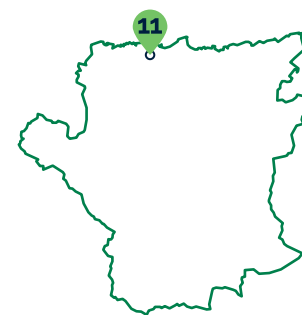
Se accede desde San Vicente de la Barquera. El centro cuenta con una exposición permanente y material óptico para la observación de avifauna del entorno.

CONTRAS:

- No dispone de plazas de aparcamiento reservadas para personas con movilidad reducida (PMR) aunque se puede aparcar junto al edificio
- Pavimento exterior irregular
- La senda interpretativa no es accesible
- Una rampa con una pendiente pronunciada puede dificultar el acceso a la exposición para algunas personas
- Falta de alternativas de comunicación, como braille, lectura fácil, audioguías o información en lengua de signos española (LSE)

PROS:

- Ofrecen una silla de ruedas bajo demanda y asistencia del personal
- Aseo adaptado
- Vistas panorámicas del entorno



Ubicación:

Faro de Punta de la Silla,
San Vicente de la Barquera



Aseo adaptado



Vistas naturales



Sin plazas PMR



Sin información en Braille



Sin información en lectura fácil



Sin información en audioguías



Sin información en LSE



Sin bucle magnético



Foto: Naturea

12

Centro de Interpretación del Parque Natural Saja Besaya y Espacios Naturales Protegidos de Saja Nansa

Espacio dedicado a la divulgación y la educación ambiental. Ofrece a los visitantes una oportunidad para conocer la biodiversidad, los ecosistemas y la importancia de la conservación.

Se accede a través de la CA-280, entre los municipios de Cabezón de la Sal y Reinosa.

El centro dispone de una sala de proyección, un espacio expositivo y ofrece visitas guiadas, con el objetivo de divulgar los valores ecológicos del territorio protegido y destacar los rasgos culturales de las comunidades rurales de la zona.

CONTRAS:

- No dispone de plazas de aparcamiento reservadas para personas con movilidad reducida (PMR) aunque se puede aparcar cerca del centro
- Rampas con pendientes pronunciadas pueden dificultar el acceso para algunas personas
- Falta de alternativas de comunicación, como braille, lectura fácil, audioguías o información en lengua de signos española (LSE)

PROS:

- Dispone de aseo adaptado, aunque le falta una barra soporte del sanitario
- Acceso alternativo para personas con movilidad reducida
- Vistas a la montaña



Ubicación:

CA-280, Los Tojos



Sin plazas PMR



Sin información en Braille



Sin información en lectura fácil



Sin información en audioguías



Sin información en LSE



Sin bucle magnético



Aseo adaptado



Vistas naturales



Foto: [Creative Commons](#), Luis Fermin Turiel Peredo

13

Sendero en la ría de la Rabia

Ruta de ida y vuelta, de aproximadamente 6,5 km. Recorre la ría de la Rabia junto a San Vicente de la Barquera, ofreciendo hermosas vistas desde sus miradores.

Se accede desde el Paseo Solatorre, en la localidad de Comillas, y discurre hasta el Arroyo del Capitán.

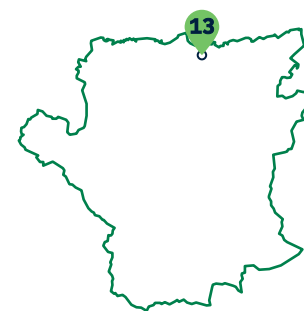
El recorrido permite disfrutar de paisajes naturales y humedales perfectos para el avistamiento de aves en un entorno protegido.

CONTRAS:

- Paso de peatones con visibilidad limitada a la salida de Comillas
- Paso de peatones no accesible junto al puente de La Rabia
- Los miradores no tienen plazas de aparcamiento accesibles ni caminos adaptados
- Estrechamiento de la acera y bordillo sin rebaje al final del recorrido
- Falta de información accesible sobre el recorrido

PROS:

- Tres plazas de aparcamiento en batería reservadas para personas con movilidad reducida (PMR) en Comillas
- El ancho del paseo permite el cruce de dos personas en silla de ruedas
- Miradores con vistas panorámicas



Ubicación:

Comillas-Valdáliga



Plazas PMR



Vistas naturales



Foto: Pexels, Enrique

14

El Capricho de Gaudí

El Capricho de Gaudí es una de las obras más destacadas del arquitecto Antoni Gaudí fuera de su ciudad natal, Barcelona. Fue diseñado como una villa de verano para el marqués de Comillas, Máximo Díaz de Quijano, en 1883.

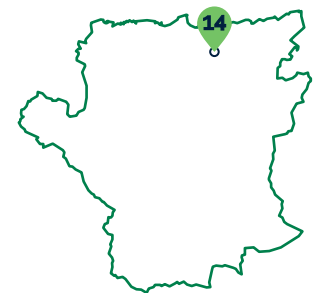
Se accede a través de la plaza Fuente Real, en Comillas. Actualmente, el edificio es un museo, con múltiples referencias a la naturaleza y la música. Dispone de una zona multiusos, una zona expositiva y se imparten talleres.

CONTRAS:

- Una pendiente elevada en la entrada al recinto puede dificultar el acceso para algunas personas
- Pavimento exterior irregular
- El acceso a los desvanes no es accesible
- Falta de alternativas de comunicación, como el braille, la lectura fácil o información en lengua de signos española (LSE)

PROS:

- Dispone de una plaza de aparcamiento para personas con movilidad reducida (PMR) en la plaza Fuente Real
- La planta principal y el sótano son accesibles en silla de ruedas
- Dispone de aseo adaptado, aunque le falta una barra soporte del sanitario
- Cuentan con audioguía
- El exterior del edificio, parte del jardín y el acceso a la gruta no presentan desniveles



Ubicación:

Comillas



Aseo adaptado



Plazas PMR



Información en audioguías



Sin información en Braille



Sin información en lectura fácil



Sin información en LSE



Sin bucle magnético



Foto: COCEMFE Cantabria

15

Sendero adaptado invidentes del “Río Bayones”

Ruta circular de 2 km, diseñada para permitir que personas con discapacidad visual puedan disfrutar de la naturaleza. Esta experiencia inmersiva tiene lugar en un entorno de alto valor ecológico y paisajístico.

Se accede a través del área recreativa de la Casa del Monte, en el Parque Natural Saja-Besaya, un espacio protegido que alberga uno de los bosques caducifolios más grandes y mejor conservados del norte de España.

Sólo una parte del recorrido está acondicionado y protegido con una barandilla, el regreso al punto de inicio puede realizarse por este mismo recorrido o por una pista por la que pueden circular vehículos.

CONTRAS:

- La ruta no es accesible para personas con movilidad reducida
- Hay zonas donde las personas invidentes pueden no ser autónomas

PROS:

- Posibilidad de aparcar en las inmediaciones
- Paneles táctiles con relieve e información en braille
- El entorno ofrece rutas que pueden realizarse con joëlette
- Vistas a la montaña



Ubicación:

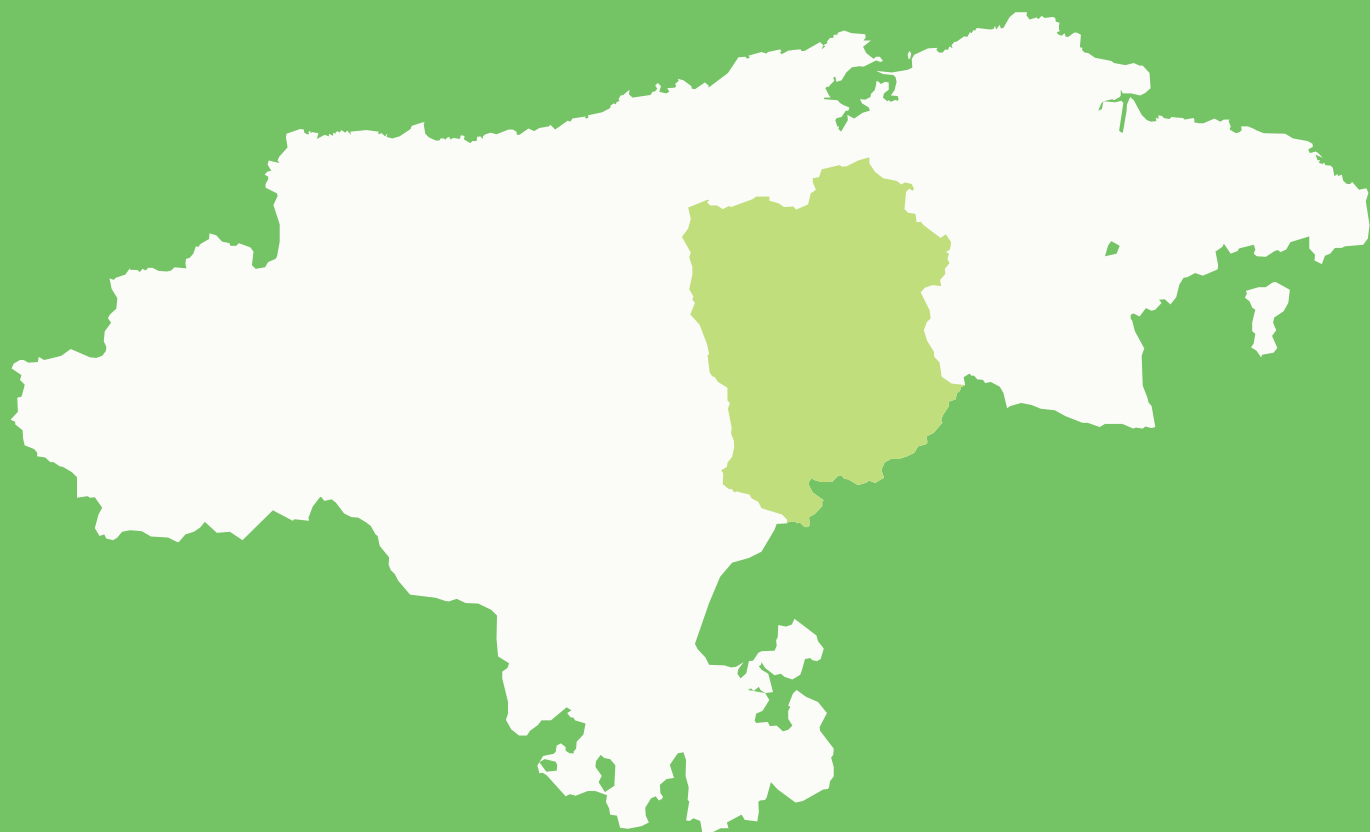
Ucieda, Ruento



Información
en Braille



Vistas naturales



RECURSOS TURÍSTICOS DE VALLES PASIEGOS



Foto: COCEMFE Cantabria

16

Parque de la Naturaleza de Cabárceno

El Parque de la Naturaleza de Cabárceno es una antigua explotación minera que combina conservación, educación ambiental y turismo. Acoge a más de 120 especies de animales procedentes de los cinco continentes. Un entorno natural donde los animales viven en semilibertad.

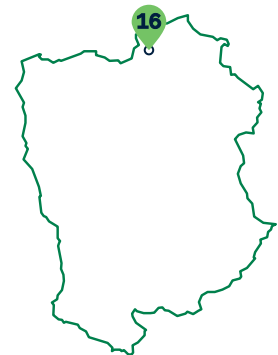
Se accede a través de la CA-142 y su acceso está señalado en las carreteras que conducen hasta el parque. Cuenta con dos entradas principales, en Obregón y Cabárceno. En el interior, alberga edificios que ofrecen servicios de restauración y tiendas.

CONTRAS:

- **No todos los recintos son accesibles**
- **No hay plazas de aparcamiento reservadas para personas con movilidad reducida (PMR) en todas las zonas**
- **Falta de alternativas de comunicación, como braille, lectura fácil, audioguías o información en lengua de signos española (LSE)**
- **No hay información sobre la accesibilidad de las instalaciones**

PROS:

- **Plazas de aparcamiento reservadas para personas con movilidad reducida (PMR)**
- **Aseos adaptados en la mayoría de puntos clave**
- **Teleférico accesible**



Ubicación:

Penagos



Aseo adaptado



Plazas PMR



Teleférico accesible



Restaurante



Tienda



Sin información en Braille



Sin información en lectura fácil



Sin información en audioguías



Sin información en LSE



Sin bucle magnético



Foto: [Creative Commons, Thilo Parg](#)

17

Centro de Arte Rupestre de Cantabria Alberto I de Mónaco

Espacio de información, recepción de visitantes y actividades organizadas, dedicado a la divulgación y conservación del arte rupestre prehistórico.

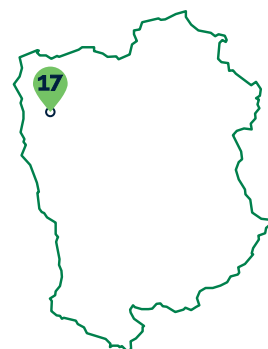
Se accede a través de la CA-703, en el municipio de Puente Viesgo. El centro, declarado Patrimonio de la Humanidad por la UNESCO, dispone de una zona expositiva amplia y versátil, complementada con tienda, cafetería y restaurante. Combina exposiciones interactivas, réplicas de cuevas y actividades educativas.

CONTRAS:

- La conexión entre el aparcamiento y la acera presenta dificultades
- Puerta principal pesada y difícil de abrir
- Falta de alternativas de comunicación, como lectura fácil, audioguías o información en lengua de signos española (LSE)

PROS:

- 3 plazas de aparcamiento en batería reservadas para personas con movilidad reducida (PMR), con espacio de transferencia lateral
- Textos en braille
- Dispone de aseo adaptado, aunque la puerta de acceso resulta pesada



Ubicación:

Puente Viesgo



Aseo adaptado



Plazas PMR



Tienda



Cafetería



Restaurante



Información en Braille



Sin información en lectura fácil



Sin información en audioguías



Sin información en LSE



Sin bucle magnético



Foto: [Creative Commons, Mentxuwiki](#)

18

Vía Verde del Pas

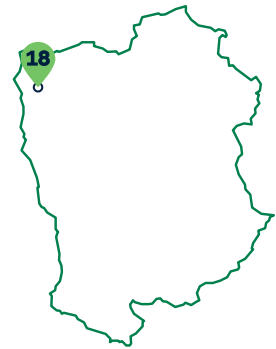
Antigua línea de ferrocarril convertida en un camino peatonal y ciclista. Con un recorrido de ida y vuelta de aproximadamente 14 km es accesible para personas con discapacidad, y atraviesa paisajes naturales del valle del Pas, rodeados de montañas, praderas y pequeños pueblos.

CONTRAS:

- No hay plazas de aparcamiento reservadas para personas con movilidad reducida (PMR) en Puente Viesgo
- Puente con pavimento irregular y pendiente elevada sobre el arroyo de la Plata
- Puente con pavimento irregular sobre el río Pas
- Falta de señalización en algunos puntos del recorrido
- Falta de información accesible sobre el recorrido
- En algunos tramos del camino pasan coches

PROS:

- Hay plazas de aparcamiento reservadas para personas con movilidad reducida (PMR) en Ontaneda
- Un camino largo, suave y continuo, adaptable a tus pasos y preferencias
- Los cruces están bien señalizados
- Vistas al entorno



Ubicación:

Puente Viesgo - Ontaneda



Plazas PMR en Ontaneda



Sin plazas PMR en Puente Viesgo



Vistas naturales



Foto: Naturea

19

Centro de Interpretación Naturea de Valles Pasiegos

Espacio dedicado a la promoción, conservación y divulgación de los valores naturales y culturales de los Valles Pasiegos. Enfocado en la sensibilización ambiental, el centro ofrece información sobre la Red Natura 2000 y organiza actividades como rutas guiadas, talleres educativos y visitas interpretativas.

Se accede a través de la Vía Verde del Pas, en el municipio de Puente Viesgo, y está ubicado en la antigua estación de ferrocarril.

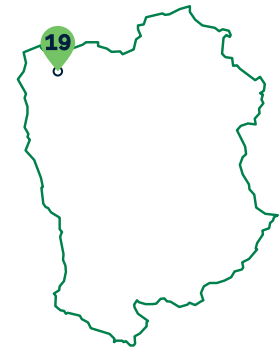
Cuenta con exposiciones adaptadas para personas con discapacidad.

CONTRAS:

- El acceso desde la Vía Verde incluye un tramo sin pavimentar

PROS:

- Hay una plaza de aparcamiento reservada para personas con movilidad reducida (PMR) en el Ayuntamiento
- Recorridos interiores accesibles
- Recursos expositivos adaptados
- Espacios de experiencias táctiles, visuales y sonoras
- Rampa auxiliar de acceso al edificio
- Dispone de aseo adaptado
- Planes futuros para mejorar la accesibilidad del edificio



Ubicación:

Puente Viesgo



Aseo adaptado



Plazas PMR



Información en Braille



Información en LSE



Bucle magnético



Sin ascensor



Sin información en lectura fácil



Foto: COCEMFE Cantabria

20

Parque de Alceda

Espacio natural próximo al río Pas. Ocupa aproximadamente 7 hectáreas y cuenta con alrededor de 1.000 árboles centenarios procedentes de los cinco continentes. Es un lugar ideal para pasear, disfrutar de la naturaleza y realizar actividades al aire libre.

Se accede a través de la CA-602, en Alceda. El parque cuenta con tres accesos peatonales, siendo el acceso principal accesible. El interior cuenta con aproximadamente 2 km de caminos.

CONTRAS:

- No todos los caminos del parque son accesibles

PROS:

- Plazas de aparcamiento en batería reservadas para personas con movilidad reducida (PMR) en las inmediaciones
- Parque infantil con columpio adaptado
- Espacio amplio, llano y tranquilo para disfrutar de la naturaleza



Ubicación:

Alceda, Corvera de Toranzo



Plazas PMR



Vistas naturales



Foto: [Creative Commons](#), [Fnyh wikipedia](#)

21

Ecomuseo Fluviarium

Museo dedicado a la conservación, interpretación y divulgación del patrimonio natural y cultural de los valles pasiegos. Su enfoque está en los ecosistemas fluviales y el patrimonio natural y etnográfico de las Montañas Pasiega y Oriental.

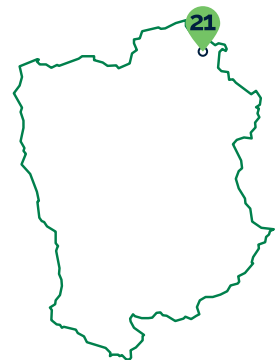
Se accede a través de la CA-260, en el municipio de Liérganes.

CONTRAS:

- **No hay plazas de aparcamiento reservadas para personas con movilidad reducida (PMR) en las inmediaciones**
- **La visita al fluviarium no puede hacerse de forma autónoma por pendientes pronunciadas**
- **Falta de alternativas de comunicación, como braille, lectura fácil, audioguías o información en lengua de signos española (LSE)**

PROS:

- **Aseo adaptado**



Ubicación:

Liérganes



Aseo adaptado



Sin plazas PMR



Sin información en Braille



Sin información en lectura fácil



Sin información en audioguías



Sin información en LSE



Sin bucle magnético



Foto: COCEMFE Cantabria

22

Taller artesanal Sobaos Joselín

Espacio dedicado a la tradición gastronómica de los valles pasiegos, especialmente al sobao pasiego y la quesada, productos emblemáticos de la región. Desde sus inicios hace más de 70 años, es la historia de tres generaciones de artesanos.

Se accede a través de la CA-142, entre Selaya y Villacarriedo. El establecimiento cuenta con una visita guiada, un taller artesanal de elaboración de sobao y un museo. Además, dispone de cafetería, tienda y terraza.

PROS:

- 2 plazas de aparcamiento en batería reservadas para personas con movilidad reducida (PMR)
- Puerta principal amplia y automática
- Aseo adaptado
- Amplio ascensor con espejo en la pared frontal
- Los sobaos están deliciosos



Ubicación:

Selaya



Aseo adaptado



Plazas PMR



Ascensor



Cafetería



Tienda



Foto: COCEMFE Cantabria

23

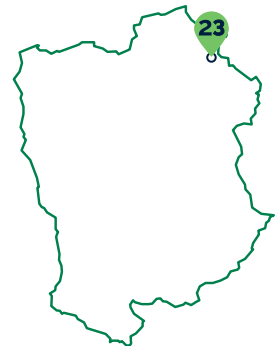
Visita guiada Cerveza Dougall's

Experiencia diseñada para conocer el proceso de elaboración de la cerveza artesanal DouGall's y descubrir la filosofía detrás de esta marca local.

Se accede a través de la CA-260, en Liérganes. La visita permite conocer los diferentes tipos de cervezas y la elaboración de sus diferentes variedades artesanas. Cuenta con un restaurante y una terraza exterior.

PROS:

- **Plaza de aparcamiento reservada para personas con movilidad reducida (PMR)**
- **Baño adaptado**
- **La calidad y variedad de su cerveza**
- **Sus instalaciones han sido recientemente reformadas y son accesibles**



Ubicación:

Liérganes



Aseo adaptado



Plaza PMR



Restaurante



Foto: COCEMFE Cantabria

24

Taller artesanal Quesería la Jarradilla

Experiencia diseñada para conocer la elaboración tradicional de quesos y otros productos lácteos de los Valles Pasiegos. Durante más de tres décadas, esta empresa ha transformado la leche de su propio ganado en quesos y mantequillas siguiendo las recetas de la casa familiar.

Se accede a través de la CA-265, en el barrio La Barcenilla. Sus instalaciones, renovadas y accesibles, incluyen espacios para talleres, actividades interactivas y zonas de ocio como un comedor y un patio cubierto. También cuentan con una tienda y áreas diseñadas para ofrecer una experiencia interactiva.

CONTRAS:

- No cuentan con plazas de aparcamiento reservadas para personas con movilidad reducida (PMR)

PROS:

- Posibilidad de aparcar cerca del edificio
- Dispone de aseos adaptados, aunque les falta alguna barra soporte de los sanitarios
- La experiencia sensorial durante el taller
- Los quesos y la mantequilla están riquísimos



Ubicación:

Tezanos, Villacarriedo



Aseo adaptado



Sin plazas PMR



Tienda

Créditos de imágenes

Las imágenes utilizadas en este documento provienen de fuentes de imágenes libres de derechos como Pixabay, Pexels y Wikimedia Commons, así como de la propiedad de COCEMFE Cantabria. Algunas imágenes pueden estar sujetas a licencias específicas, como Creative Commons. Agradecemos a los autores y plataformas por poner estos recursos a disposición.

